


CERERE

pentru afișarea ofertei de vânzare a terenului

Județul CĂLĂRAȘI, Comuna CUZA VODA	Nr. unic de înregistrare al ofertei de vânzare di Registrul de evidență
PRIMĂRIA CUZA VODA	Nr. 131 din 11/12/2014 (zi/lună/an)
Numele și prenumele funcționarului primăriei care primește cererea Roman Lenora	Semnătura funcționarului care primește oferta de vânzare 

Stimate domnule Primar,

- Subsemnatul/Subsemnata PISICA ION
CNP. 1540225570025, în calitate de proprietar, identificat cu 01
Seria KL nr. 179541, eliberat de SPULEP CALARASI, data 11.11.2005
Județul CALARASI
- Cu domiciliul în localitatea CALARASI
Str. BORCEA, nr. 18, bl. L28, sc. 2, et. 1, ap. 26
Județul/sectorul CALARASI, cod poștal.....
Țara ROMANIA, telefon....., fax.....
e-mail....., cetățenia ROMANIA, starea civilă CASATORIT
- Reședința în România (dacă este cazul)
Localitateastr., nr.....
Bl....., sc....., et....., ap....., județul/sectorul.....
Codul poștal....., telefon....., fax.....
- Prin.....
CNP/CIF....., în calitate de.....
Conform....., localitate....., str.....
nr....., bl....., sc....., et....., ap....., județul/sectorul.....
e-mail.....

Având în vedere dispozițiile Legii 17/2014, privind unele măsuri de reglementare a vânzării - cumpărării terenurilor agricole situate în extravilan și de modificare a Legii 268/2001 privind

privatizarea societăților comerciale ce dețin în administrare terenuri în proprietate publică și privată a statului cu destinație agricolă și înființarea Agenției Domeniilor Statului, cu modificările ulterioare, solicit prin prezenta cerere afișarea ofertei de vânzare anexată, în termenul prevăzut de Legea nr. 17/2014, cu modificările ulterioare.

Am cunoștință despre existența următorilor preemtori pentru exercitarea dreptului de preemțiune asupra ofertei mele de vânzare:

1. Din categoria de coproprietari

2. Din categoria de arendași.....

3. Din categoria proprietari vecini

N - MOST MARCU V. ANGHEL

E - FULGA LUMINITA

S - DRUM

V - RADU N. ANGHEL

3. Statul român, prin Agenția Domeniilor Statului

Declar ca sunt proprietar al terenului în suprafață de 0,10 ha, situat în extravilanul localității QUIZA VODA

identificat cu număr cadastral 22790, înscris în cartea funciară nr. 22790, a localității QUIZA VODA care face obiectul ofertei de vânzare.

Declar că

- Terenul face obiectul unor litigii sau a unei proceduri de executare silită

Da Nu

- Terenul este grevat de sarcini Da Nu

- Am cunoștință și am respectat prevederile art. 4, alin 2 din Legea nr. 17/2014, cu modificările ulterioare, cu privire la înstrăinarea terenurilor agricole situate în extravilan pe care sunt situri arheologice clasate

În susținerea cererii depun următoarele acte doveditoare

1. COPIE T.P. NR 19101 /06.04.1994 - LEGALIZATA

2. OM NR 50 /06.03.2013 - LEGALIZATI

3. EXTRAS CARTE FUNCIARĂ

4. CERTIFICAT FISCAL

5

Sunt de acord ca datele din cererea pentru afișarea ofertei de vânzare , din oferta de vânzare și

documentele anexate să fie introduse în bazele de date care se organizează în temeiul Legii nr. 17/2014, cu modificările ulterioare, cu respectarea dispozițiilor Legii nr. 677/2001 pentru protecția persoanelor cu privire la prelucrarea datelor cu caracter personal și libera circulație a acestor date, cu modificările și completările ulterioare.

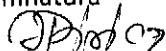
Cunoscând că falsul în declarații se pedepsește conform Legii nr. 286/2009 privind Codul Penal, cu modificările și completările ulterioare, declar că datele sunt reale, corecte și complete.

Vânzător/~~împuțernicit~~

PISICA ION


(numele și prenumele în clar)

Semnătura



Data

15.12.2014



OFERTA DE VÂNZARE TEREN

Subsemnatul/Subsemnata PISICA IONCNP 1540225570025, având adresa de comunicare în localitatea CALARĂȘI, str. BORCEA, nr. 18Bl. L28, sc. 2, et. 1, ap. 26, județul /sectorul CALARĂȘI

Codul poștal....., e-mail..... telefon.....

Vând teren agricol situat în extravilan, în suprafață de 0,10 ha, la prețul de 2000 (două mii lei) lei.

Condițiile de vânzare sunt următoarele.....

Date privind identificarea terenului

Specificație	Informații privind amplasamentul terenului						Categorია de folosință	Obs.
	Oraș Comună Judeș	Suprafata Ha	Nr. Cadastral	Nr. Carte Funciara	Tarla	Parcela		
Se completează de către vânzător	<u>CUZA VODA</u>	<u>0,10</u>	<u>22790</u>	<u>22790</u>	<u>81/1</u>	<u>12</u>	<u>ARABIL</u>	
Verificat primărie	<u>x</u>	<u>x</u>	<u>x</u>	<u>x</u>	<u>x</u>	<u>x</u>	<u>x</u>	<u>Realizat</u>

Cunoscând că falsul în declarații se pedepsește conform Legii nr. 286/2009 privind Codul Penal, cu modificările și completările ulterioare, declar că datele sunt reale, corecte și complete,

Vânzător/Împuternicit- numele în clar -

PISICA IONSemnătura
PisicaData, 15.12.2014